

Fietsroute

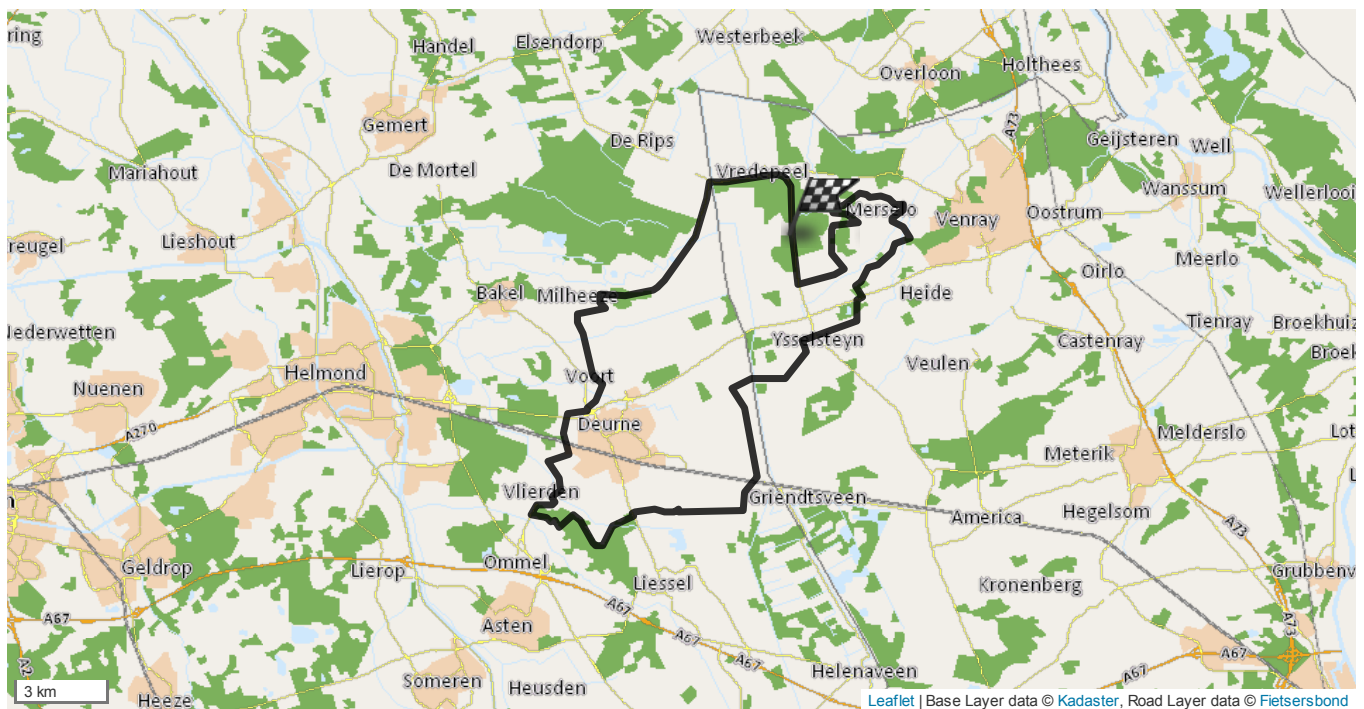
van Peelweg 37 in Ysselsteyn (Venray, Limburg)
naar Peelweg 37 in Ysselsteyn (Venray, Limburg)

Afstand 56.36 km
Routetype Natuurroute




























Deze route wordt u aangeboden door de Fietsersbond
en Eneco.
routeplanner.fietsersbond.nl





























volledige route



1	Ga na 1.7 km. bij het kruispunt	linksaf	naar Kempkensberg	←	1.7 km.
2	Ga na 1.6 km. bij de T-splitsing	linksaf	naar Ossendijk	←	3.4 km.
3	Ga na 1.7 km. op de kruising <i>Op deze weg komt u in de woonplaats Merselo.</i>	rechtsaf	naar Bakelsedijk	→	5.0 km.
4	Ga na 940 meter bij de zijstraat	linksaf	naar Veldstraat	←	6.0 km.
5	Ga na 1.0 km. op de kruising	rechtsaf	naar Ossendijk	→	7.0 km.
6	Ga na 972 meter bij de zijstraat	rechtdoor	, naam wordt Op de Ries	↑	8.0 km.
7	Ga na 1.1 km. bij de T-splitsing	rechtsaf	, naam blijft Op de Ries	→	9.1 km.
8	Ga na 197 meter bij de T-splitsing	linksaf	naar Kleindorp	←	9.3 km.
9	Ga na 16 meter bij de zijstraat	rechtsaf	naar De Steeg	→	9.3 km.
10	Ga na 532 meter bij de T-splitsing	linksaf	naar Merseloseweg	←	9.8 km.
11	Ga na 226 meter bij de zijstraat	rechtsaf	naar Pas	→	10.1 km.
12	Ga na 666 meter bij de zijstraat	linksaf	naar Handrik	←	10.7 km.

13	Ga na 984 meter op de kruising	rechtsaf	naar Weversven		11.7 km.
14	Ga na 1.1 km. bij de Y-splitsing	schuin rechts	naar Weverslo		12.8 km.
15	Ga na 384 meter bij de T-splitsing	rechtsaf	naar Zandstraat		13.2 km.
16	Ga na 1.2 km. bij de T-splitsing	linksaf	naar Ossendijk		14.4 km.
17	Ga na 439 meter bij het kruispunt	rechtsaf	naar Deurneseweg		14.8 km.
18	Ga na 229 meter bij het kruispunt <i>Op deze weg komt u in de woonplaats Ysselsteyn.</i>	schuin links	naar Rouwkuilenweg		15.0 km.
19	Ga na 710 meter op de kruising	schuin rechts	naar Ysselsteynseweg		15.7 km.
20	Ga na 1.5 km. bij het kruispunt	rechtdoor	, naam wordt Heidse Peelweg		17.2 km.
21	Ga na 473 meter bij de zijstraat	linksaf	naar Ringweg		17.7 km.
22	Ga na 420 meter bij de zijstraat	rechtdoor	, naam wordt Zeilbergseweg		18.1 km.
23	Ga na 2.3 km. bij het einde	rechtdoor	, naam wordt Wittedijk		20.4 km.
24	Ga na 758 meter op de kruising <i>Op deze weg komt u in de woonplaats Deurne.</i>	linksaf	naar Nachtegaalweg		21.2 km.
25	Ga na 808 meter op de kruising	rechtdoor	, naam wordt Paardekopweg		22.0 km.
26	Ga na 2.6 km. op de kruising	schuin rechts	naar Leegveld		24.5 km.
27	Ga na 1.1 km. bij de zijstraat	rechtsaf	naar Haverweg		25.6 km.
28	Ga na 721 meter op de kruising	rechtdoor	, naam wordt Zonnewende		26.3 km.
29	Ga na 1.5 km. bij de T-splitsing	rechtsaf	naar Snoertsebaan		27.8 km.
30	Ga na 74 meter bij de zijstraat	linksaf	naar Hanenbergweg		27.9 km.
31	Ga na 42 meter bij de T-splitsing	scherp links	naar Zonnewende		27.9 km.
32	Ga na 1.6 km. op de kruising	linksaf	naar Liesselseweg		29.5 km.
33	Ga na 100 meter bij het kruispunt	rechtsaf	naar Meester de Jonghlaan		29.6 km.
34	Ga na 784 meter bij de T-splitsing	schuin links	naar Hoevenseweg		30.4 km.
35	Ga na 772 meter op de kruising	rechtsaf	naar Eikhofweg		31.2 km.
36	Ga na 1.6 km. bij de zijstraat <i>Op deze weg komt u in de woonplaats Vlierden.</i>	linksaf	naar fietspad		32.8 km.
37	Ga na 611 meter op de kruising	rechtsaf	naar Molenhuisweg		33.4 km.
38	Ga na 325 meter bij de zijstraat	linksaf	naar Baarschotseweg		33.7 km.
39	Ga na 146 meter bij de Y-splitsing	schuin rechts	naar Bronweg		33.9 km.

40	Ga na 740 meter bij het kruispunt	rechtsaf	naar Vlierdenseweg		34.6 km.
41	Ga na 382 meter bij de rotonde	schuin rechts	naar Molenhuisweg		35.0 km.
42	Ga na 167 meter bij de Y-splitsing	linksaf	naar Vlierdensedreef		35.2 km.
43	Ga na 485 meter bij de T-splitsing <i>Op deze weg komt u in de woonplaats Deurne.</i>	scherp links	naar Eikhofweg		35.7 km.
44	Ga na 236 meter bij de Y-splitsing <i>Op deze weg komt u in de woonplaats Vierden.</i>	schuin rechts	naar Kapelweg		35.9 km.
45	Ga na 25 meter bij de zijstraat	rechtsaf	naar Vloeiendseweg		36.0 km.
46	Ga na 365 meter bij de Y-splitsing	schuin links	naar Vloeiweg		36.3 km.
47	Ga na 267 meter bij het kruispunt <i>Op deze weg komt u in de woonplaats Deurne.</i>	rechtdoor	, naam wordt Esdonk		36.6 km.
48	Ga na 821 meter bij de zijstraat	rechtsaf	naar Grote Bottel		37.4 km.
49	Ga na 758 meter bij het kruispunt	linksaf	naar Binderendreef		38.2 km.
50	Ga na 187 meter bij de rotonde	schuin links	, naam blijft Binderendreef		38.4 km.
51	Ga na 707 meter bij de zijstraat	linksaf	, naam blijft Binderendreef		39.1 km.
52	Ga na 129 meter bij de rotonde	rechtdoor	, naam wordt Rijtvensedreef		39.3 km.
53	Ga na 178 meter bij het kruispunt	schuin rechts	naar Helmondsingel		39.5 km.
54	Ga na 44 meter bij de zijstraat	schuin links	naar Strijpsebaan		39.5 km.
55	Ga na 204 meter bij de zijstraat	rechtsaf	naar Schalkertweg		39.7 km.
56	Ga na 764 meter bij het kruispunt	schuin rechts	naar Kerkeindseweg		40.5 km.
57	Ga na 960 meter op de kruising	schuin links	naar Walsbergseweg		41.5 km.
58	Ga na 1.7 km. bij het einde	rechtdoor	, naam wordt Pottingen		43.2 km.
59	Ga na 923 meter bij de zijstraat <i>Op deze weg komt u in de woonplaats Milheeze.</i>	rechtsaf	naar Hoevense Klamp		44.1 km.
60	Ga na 945 meter bij de T-splitsing	linksaf	naar Hoeven		45.1 km.
61	Ga na 293 meter bij het einde	rechtdoor	, naam wordt Heikamp		45.4 km.
62	Ga na 262 meter bij de rotonde	schuin rechts	naar Peeldijk		45.6 km.
63	Ga na 4.8 km. op de kruising	rechtdoor	, naam wordt Landmeter van Beurdenweg		50.4 km.
64	Ga na 1.3 km. bij het kruispunt <i>Op deze weg komt u in de woonplaats De Rips.</i>	rechtsaf	naar Burgemeester Nooijenlaan		51.7 km.
65	Ga na 108 meter bij het einde	rechtdoor	, naam wordt Ripseweg		51.9 km.

66 Ga na 2.4 km. bij het kruispunt **recht**door
*Op deze weg komt u in de woonplaats
Vredepeel.*

, naam wordt Peelweg

↑ 54.3 km.

67 Kom na 2.1 km. bij het eindpunt van uw route
Op deze weg komt u in de woonplaats Ysselsteyn.

56.4 km.

Deze route online bekijken

Scan de onderstaande qr-code met uw mobiele telefoon

