

Fietsroute

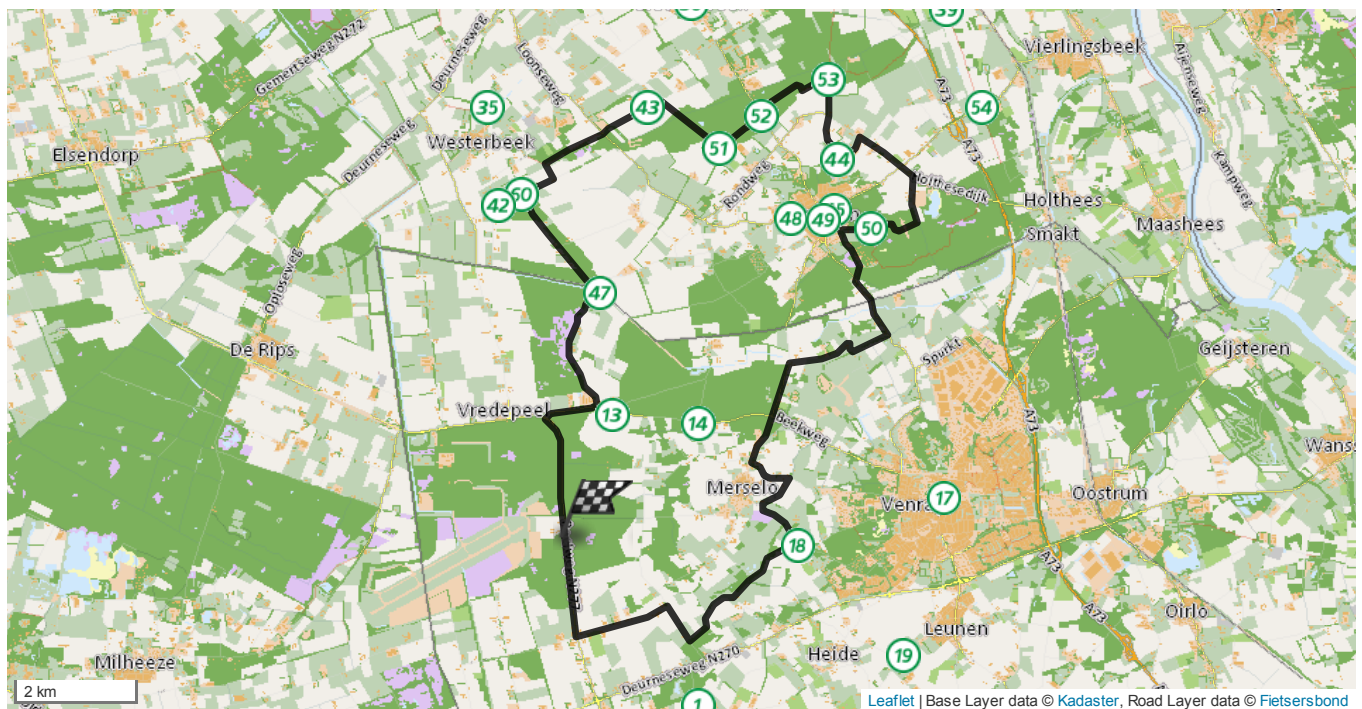
van Peelweg 37 in Ysselsteyn (Venray, Limburg)
naar Peelweg 37 in Ysselsteyn (Venray, Limburg)

Afstand 34.72 km
Routetype Natuurroute































Deze route wordt u aangeboden door de Fietsersbond
en Eneco.
routeplanner.fietsersbond.nl



volledige route



1	Ga na 1.7 km. bij het kruispunt	linksaf	naar Kempkensberg	←	1.7 km.
2	Ga na 1.6 km. bij de T-splitsing	rechtsaf	naar Ossendijk	→	3.4 km.
3	Ga na 698 meter bij de zijstraat <i>Op deze weg komt u in de woonplaats Merselo.</i>	linksaf	naar Zandstraat	←	4.1 km.
4	Ga na 1.2 km. bij de zijstraat	linksaf	naar Weverslo	←	5.2 km.
5	Ga na 384 meter bij de Y-splitsing	schuin links	naar Weversven	↙	5.6 km.
6	Ga na 1.1 km. op de kruising	linksaf	naar Handrik	←	6.7 km.
7	Ga na 984 meter bij de T-splitsing	rechtsaf	naar Pas	→	7.7 km.
8	Ga na 666 meter bij de T-splitsing	linksaf	naar Merseloseweg	←	8.4 km.
9	Ga na 226 meter bij de zijstraat	rechtsaf	naar De Steeg	→	8.6 km.
10	Ga na 532 meter bij de T-splitsing	rechtsaf	naar Kleindorp	→	9.1 km.
11	Ga na 855 meter bij het kruispunt	rechtdoor	, naam wordt Loonsedijk	↑	10.0 km.
12	Ga na 972 meter bij de zijstraat	schuin rechts	naar Hansenberg	↘	11.0 km.
13	Ga na 570 meter bij de zijstraat	rechtdoor	, naam wordt Endepoel	↑	11.5 km.

14	Ga na 514 meter bij het einde	schuin rechts	naar Laagheidseweg		12.1 km.
15	Ga na 179 meter bij de zijstraat <i>Op deze weg komt u in de woonplaats Venray.</i>	schuin links	naar Ambachtstraat		12.2 km.
16	Ga na 659 meter bij het kruispunt	linksaf	naar Overloonseweg		12.9 km.
17	Ga na 670 meter bij het kruispunt	rechtdoor	, naam wordt Venraijseweg		13.6 km.
18	Ga na 437 meter bij het kruispunt <i>Op deze weg komt u in de woonplaats Overloon.</i>	schuin rechts	naar Raaijweg		14.0 km.
19	Ga na 944 meter bij de zijstraat	rechtsaf	, naam blijft Raaijweg		15.0 km.
20	Ga na 366 meter bij het einde	rechtdoor	, naam wordt fietspad		15.3 km.
21	Ga na 1.1 km. bij de T-splitsing	linksaf	naar Schaartven		16.4 km.
22	Ga na 791 meter bij de T-splitsing	schuin links	naar Holthesedijk		17.2 km.
23	Ga na 277 meter bij het kruispunt	rechtdoor	, naam wordt Rondweg		17.5 km.
24	Ga na 834 meter bij de zijstraat	scherp links	naar Heikant		18.3 km.
25	Ga na 557 meter bij de T-splitsing	scherp rechts	naar Heikantweg		18.9 km.
26	Ga na 768 meter op de kruising	rechtdoor	, naam wordt Sambeeksedijk		19.6 km.
27	Ga na 619 meter bij de zijstraat	schuin links	naar fietspad		20.2 km.
28	Ga na 1.4 km. bij de T-splitsing <i>In dit routeonderdeel zit een Hindernis brede fietsen.</i>	linksaf	naar Stevensbeekseweg		21.7 km.
29	Ga na 103 meter bij het kruispunt	rechtsaf	naar fietspad		21.8 km.
30	Ga na 1.0 km. bij de T-splitsing <i>In dit routeonderdeel zit een Hindernis brede fietsen.</i>	rechtsaf	naar Oplosedijk		22.8 km.
31	Ga na 1.3 km. bij het einde	schuin links	naar Duivenbosweg		24.1 km.
32	Ga na 1.1 km. bij de T-splitsing	rechtsaf	naar Oploseweg		25.2 km.
33	Ga na 15 meter bij de zijstraat	linksaf	naar Duivenbosweg		25.2 km.
34	Ga na 1.0 km. bij het einde	rechtdoor	, naam wordt Koolberg		26.2 km.
35	Ga na 97 meter bij de Y-splitsing <i>Op deze weg komt u in de woonplaats Westerbeek.</i>	linksaf	naar Duivenbosweg		26.3 km.
36	Ga na 286 meter bij de T-splitsing	rechtsaf	naar Hondenbergweg		26.6 km.
37	Ga na 601 meter bij de zijstraat <i>Op deze weg komt u in de woonplaats Overloon.</i>	linksaf	naar Siberie		27.2 km.
38	Ga na 2.0 km. bij de T-splitsing	schuin links	naar Helderseweg		29.2 km.
39	Ga na 198 meter bij de zijstraat <i>Op deze weg komt u in de woonplaats Vredepeel.</i>	rechtsaf	naar Kuulenweg		29.4 km.
40	Ga na 2.3 km. bij de Y-splitsing	scherp rechts	naar Zwartwater		31.6 km.
41	Ga na 84 meter bij de T-splitsing <i>Op deze weg komt u in de woonplaats Ysselsteyn.</i>	linksaf	naar Beekweg		31.7 km.
42	Ga na 16 meter bij het kruispunt	rechtsaf	, naam blijft Beekweg		31.7 km.
43	Ga na 840 meter bij het kruispunt	linksaf	naar Peelweg		32.6 km.

44 Kom na 2.1 km. bij het eindpunt van uw route

34.7 km.

Deze route online bekijken

Scan de onderstaande qr-code met uw mobiele telefoon

